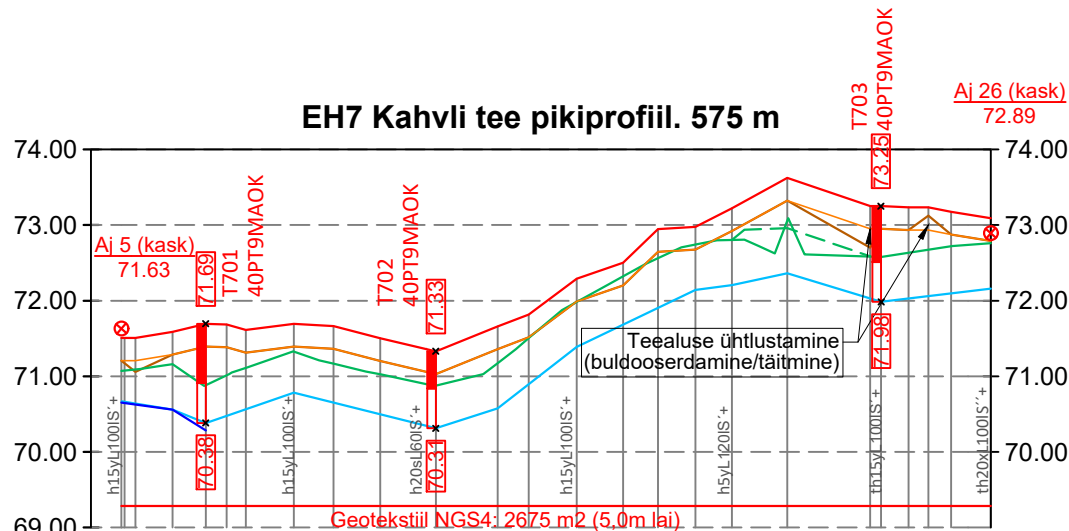
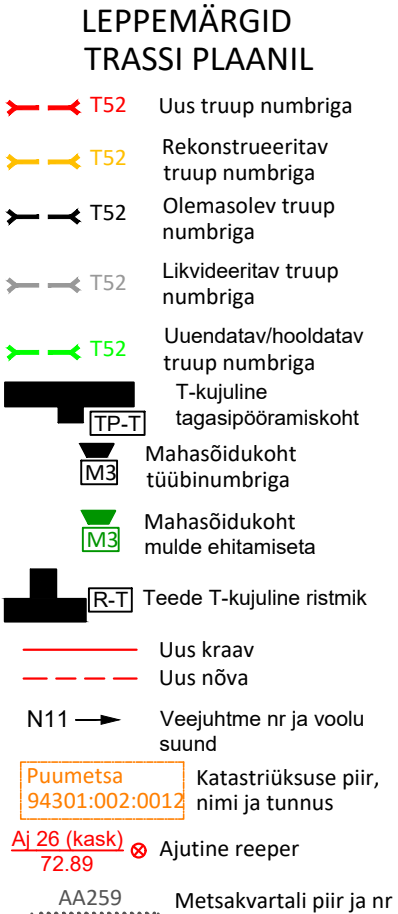
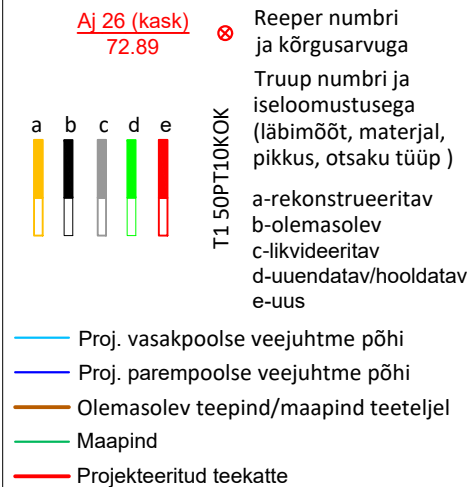



Mv 1:100  
Mh 1:5000



1	Ristprofili nr	RP1
2	Katendi tüüp	4,5-10-20-G
3	Teekatte kõrgusarvud tee teljel (m)	71.51 71.51 71.59 71.69 71.68 71.61 71.69 71.66 71.50 71.33 71.66 71.81 72.29 72.50 72.95 72.98 73.22 73.62 73.25 73.25 73.24 73.24 73.17 73.09
4	Teemulde kõrgusarvud tee teljel (m)	71.21 71.21 71.29 71.39 71.38 71.31 71.39 71.36 71.20 71.03 71.36 71.51 71.99 72.20 72.65 72.68 72.92 73.32 72.95 72.95 72.94 72.94 72.87 72.79
5	Parempoolse kraavi põhja kõrgusarvud (m)	70.65 70.65 70.56 70.28 70.38 71.31 71.39 70.78 71.03 70.31 70.57 71.39 72.20 72.65 72.68 72.92 73.32 72.70 72.70 72.95 72.94 72.94 72.87 72.79
6	Vasakpoolse kraavi põhja kõrgusarvud (m)	70.67 70.67 70.56 70.38 70.38 71.31 71.39 70.78 71.03 70.31 70.57 71.39 72.20 72.65 72.68 72.92 73.32 72.70 72.70 72.95 72.94 72.94 72.87 72.79
7	Ol.oleva mulde kõrgusarvud teeteljel (m)	71.21 71.06 71.29 71.39 71.38 71.31 71.39 71.36 71.20 71.03 71.36 71.51 71.99 72.20 72.65 72.68 72.92 73.32 72.70 72.70 72.95 72.94 72.94 72.87 72.79
8	Maapinna kõrgusarvud (m)	71.07 71.09 71.16 70.88 71.01 71.11 71.32 71.17 71.03 70.88 71.17 71.50 71.98 72.32 72.56 72.74 72.80 73.06 72.58 72.58 72.63 72.67 72.72 72.77
9	Pikettide vahekaugused (m)	27 24 22 14 13 32 26 31 37 41 21 32 31 23 25 24 37 55 18 13 15 26
10	Projekteeritud piketaaz	0+00 0+09 0+34 0+56 0+70 0+82 1+14 1+40 1+71 2+08 2+49 2+69 3+01 3+32 3+55 3+80 4+04 4+41 4+95 5+03 5+21 5+34 5+49 5+75
11	Piketi number (looduses)	PK0 PK1 PK2 PK3 PK4 PK5 PK6
12	Sirge ja kõvera pikkus ning raadius tee teljel	56 R110 140
13	Trassiserva kaugus tee teljest (m)	8 8
14	Kraavi siseserva kaugus tee teljest (m)	3,5 3,5
15	Sirgestatud trassi plaan	
16	Kraavi siseserva kaugus tee teljest (m)	3,5 3,5
17	Trassiserva kaugus tee teljest (m)	8 8
18	Kilometraaz	0.58 km



		REG. nr: 14833287 Aadress: Salu tee 27, Lohkva küla, Luunja vald, 62207 e-mail: info@rekprojekt.ee. tel: 55662152 MATER: MP0322-00, MU0322-00. MTR: EEP004306			Töö nr:	23-03	VER nr:	V02
					Tellija:	RMK		
Autor:	A. Glazatšev	allkirjastatud digitaalselt	Töö nimetus: Mustumetsa teede rekonstrueerimise ja ehitamise projekt					
Vast. spets:	A. Glazatšev	allkirjastatud digitaalselt	Joonise nimetus: EH7 Kahvli tee pikiprofiil					
Autodesk Civil 3D 2023. SN: 569-11754382			Kuupäev:	10/02/23	Mõõtkava:	M 1:100/5000	Joonise nr:	9